

【南関第一小学校区】

1-1. 塀に囲まれており見通しが悪い

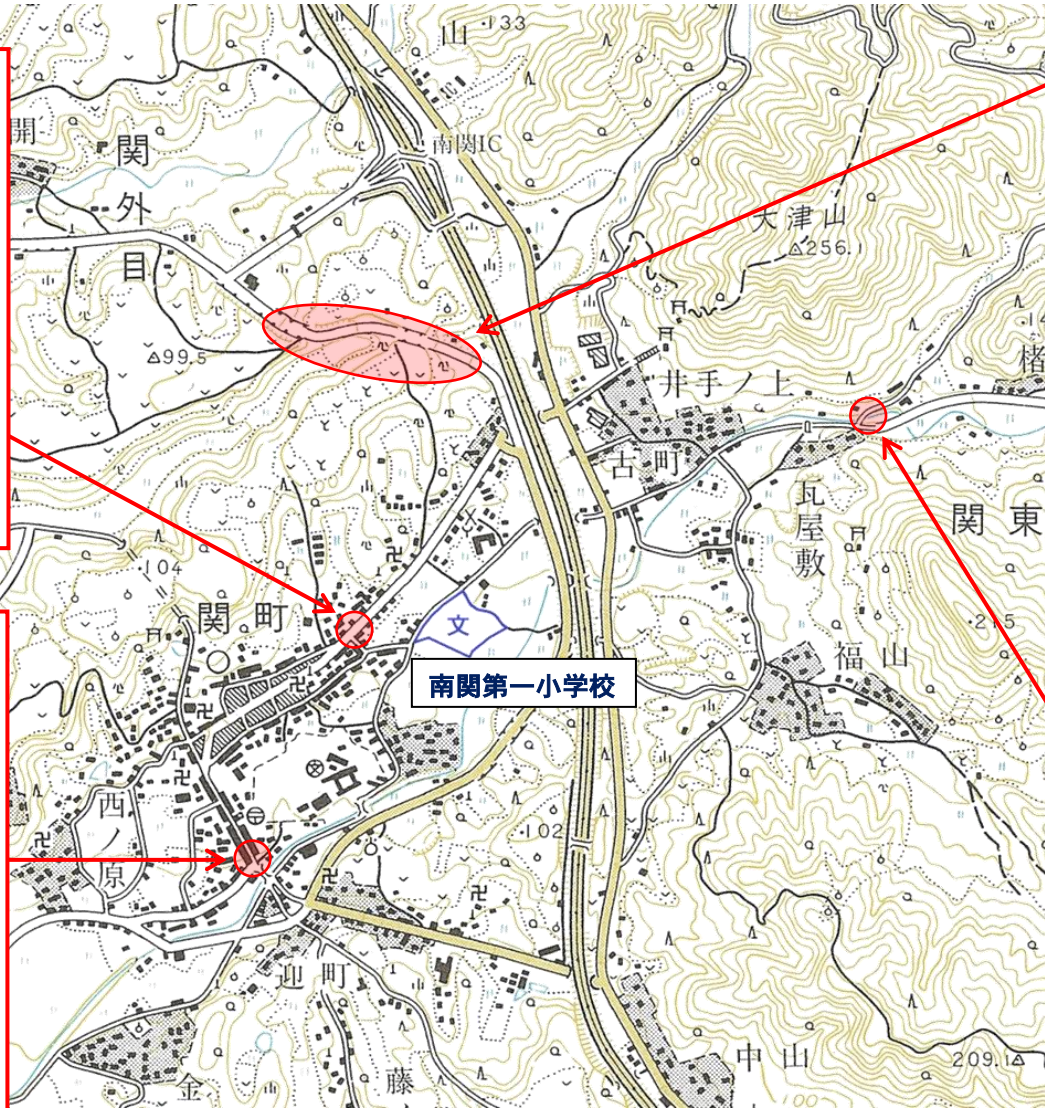


〈対策メニュー〉
路側帯のカラー舗装

1-2. スピードを出している車があり危険



〈対策メニュー〉
路側帯のカラー舗装



1-3. 草が茂り、路側帯を歩けない



〈対策メニュー〉
歩道整備

1-4. ガードレールがない箇所があり危険



〈対策メニュー〉
ガードレールの設置

【南関第三小学校区】



3-3 . 幅員が狭く、交通量も多いため危険
(対策メニュー)
歩道・路側拡張の整備


3-1 . ガードレールがない箇所があり危険



(対策メニュー)
ガードレールの設置

A photograph showing a paved road curving to the right. The road is bordered by a grassy area and trees on the left, but there are no guardrails. In the background, there are houses and hills.

3-2 . 下りの交差点で見通しが悪い



(対策メニュー)
ライン設置による交差点の改良
注意喚起の看板設置

A photograph of a road intersection. The road curves to the right, and there is a building on the right side. The view is somewhat obscured by trees and the building, making it difficult to see oncoming traffic.

【南関第四小学校区】

4-4 . 交通量が多く、見通しが悪い



〈対策メニュー〉
区画線・横断歩道引き直し

4-1 . カーブで見通しが悪い



〈対策メニュー〉
注意喚起の看板設置



4-2 . 交通量が多く、歩道がないため危険



〈対策メニュー〉
歩道整備

4-3 . 交通量が多く、見通しが悪い

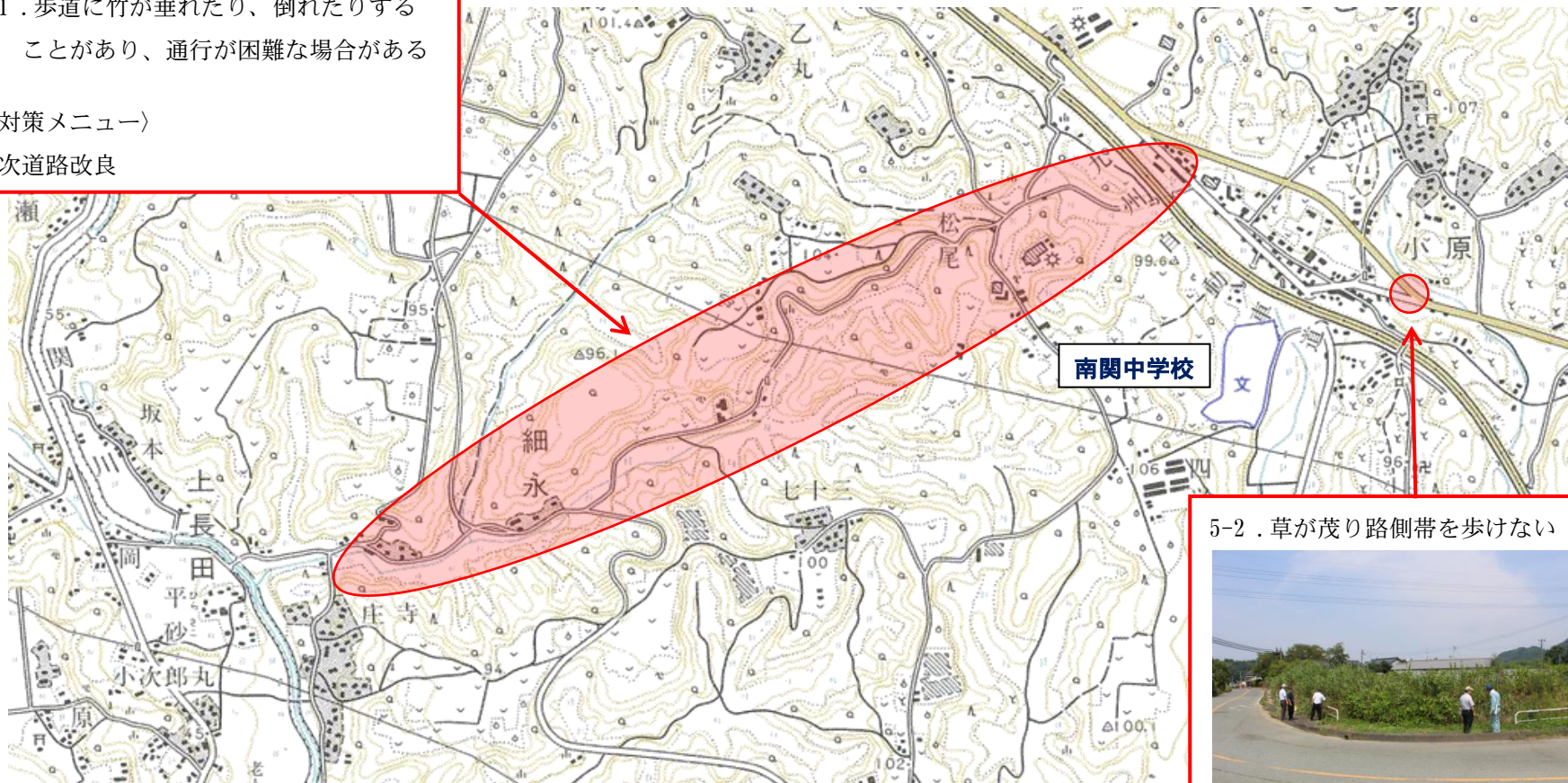


〈対策メニュー〉
区画線・横断歩道引き直し

【南関中学校区】

5-1 . 歩道に竹が垂れたり、倒れたりすることがあり、通行が困難な場合がある

〈対策メニュー〉
順次道路改良



5-2 . 草が茂り路側帯を歩けない



〈対策メニュー〉
除草及び歩道内の路面清掃