

1 : 1000

集成図

公用

イ 5 4 7 - 2
 ロ 6 9 3 1
 ハ 5 5 3 - 2
 ニ 5 5 3 - 3
 ホ 3 9 9 - 3
 ヘ 1 7 1 - 1
 ト 4 7 2 - 1
 チ 0 9 8 - 1
 リ 2 3 1 5
 ス 1 5 8 3
 ル 4 5 8 9
 ラ 0 4 0 - 2
 ワ 4 1 4 1
 カ 6 1 8 - 2
 ヨ 7 2 8 4
 タ 1 6 3 0 - 1
 レ 2 2 9 8
 ソ 3 1 3 9 - 1
 ツ 1 3 1 4
 ネ 3 1 3 4
 ナ 4 3 0 1
 ラ 8 2 2 2
 ム 3 3 3 1
 ウ 1 6 2 1
 ノ 3 3 1 4 - 2
 道 1 1 m



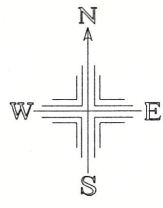
V 51-4	V 52-3
D ¹ 11-2	D ¹ 12-1



- A 大字上長田字船木
- B 大字上長田字穴ノ口
- C 大字上長田字澗ノ上
- D 大字上長田字境田
- E 大字細永字頭石
- F 大字細永字浦谷

令和5年1月30日

0 50.0 100.0 m

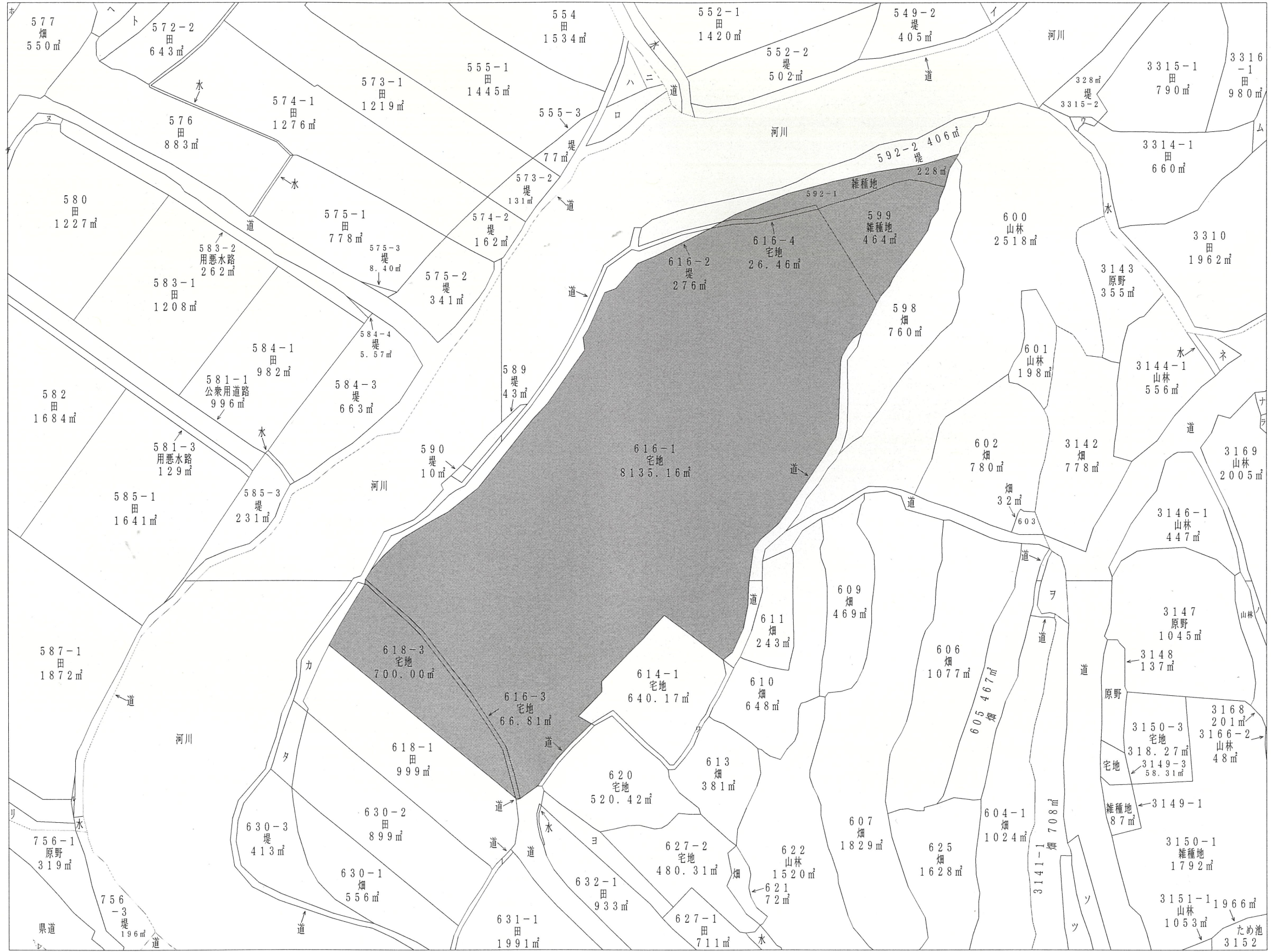


1 : 1000

集成図

公用


イ 5 4 7 - 2
 ロ 5 5 9 3 1
 ハ 5 5 5 3 - 2
 ニ 5 5 5 3 - 3
 ホ 5 5 9 1 - 3
 ヘ 5 5 7 1 - 1
 ト 5 5 7 2 - 1
 チ 5 5 9 9 1
 リ 5 5 3 1 5
 ス 5 5 8 8 3
 ル 5 5 8 8 8
 ヲ 5 5 2 0 2
 ッ 5 5 4 1 2
 カ 5 5 6 1 2
 コ 5 5 6 9 6
 ク 5 5 6 3 3
 ケ 5 5 2 8 9
 コ 5 5 3 4 3
 ケ 5 5 4 4 5
 コ 5 5 0 7 1
 ケ 5 5 2 7 2
 コ 5 5 3 3 1
 ケ 5 5 4 4 4
 コ 5 5 1 3 3
 ケ 5 5 4 3 1
 コ 5 5 8 1 2
 ケ 5 5 3 3 1
 コ 5 5 6 2 1
 ケ 5 5 1 4 4
 コ 5 5 1 1 1




V 51-4	V 52-3
D' 11-2	D' 12-1



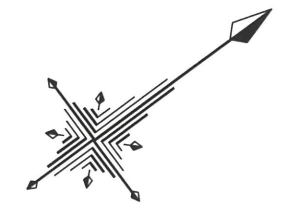
A 大字上長田字船木
 B 大字上長田字穴ノ口
 C 大字上長田字瀨ノ上
 D 大字上長田字境
 E 大字細永字頭石
 F 大字細永字浦谷



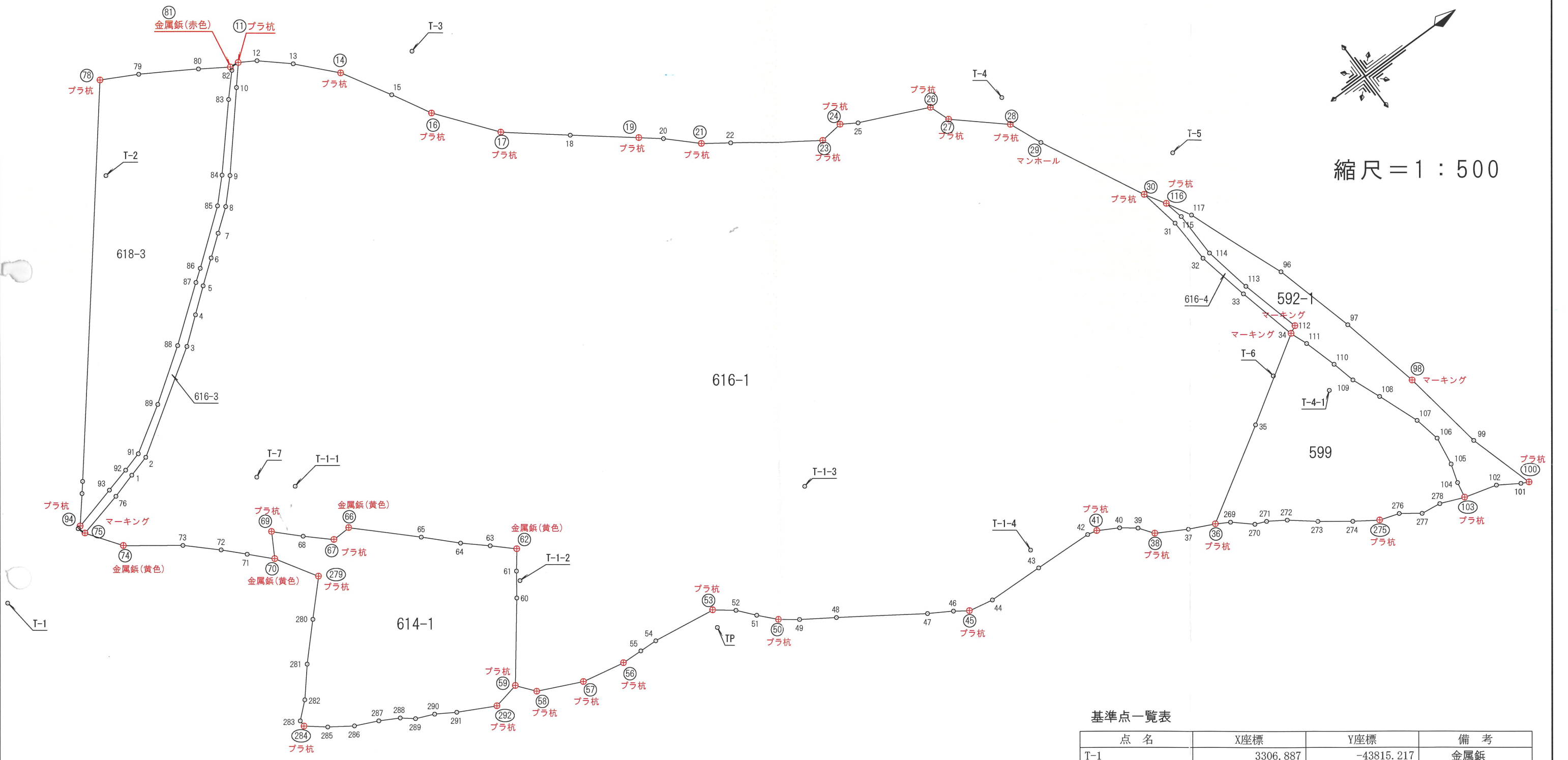
令和5年1月30日



境界点設置図



縮尺 = 1 : 500



基準点一覧表

点名	X座標	Y座標	備考
T-1	3306.887	-43815.217	金属板
T-2	3350.362	-43852.530	金属板
T-3	3391.939	-43841.979	金属板
T-4	3450.315	-43791.600	プラスチック杭
T-5	3463.904	-43772.629	金属板
T-6	3457.218	-43741.452	金属板
T-7	3342.756	-43809.314	金属板
T-1-1	3346.064	-43805.414	金属板
T-1-2	3362.236	-43778.231	金属板
T-1-3	3399.467	-43766.081	金属板
T-4-1	3461.936	-43735.606	金属板
TP	3379.344	-43758.075	金属板